

# —南アルプス林道— ジオラインガイドマップ



岩石: 蛇紋岩  
 植物: シナノナデシコ

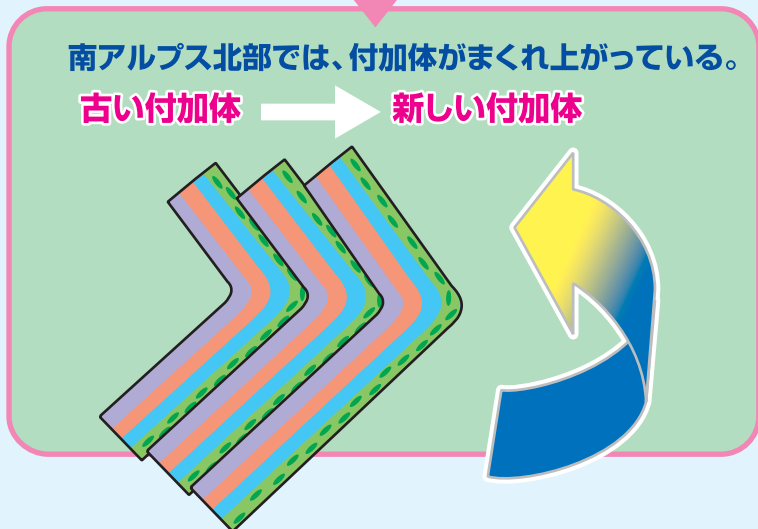
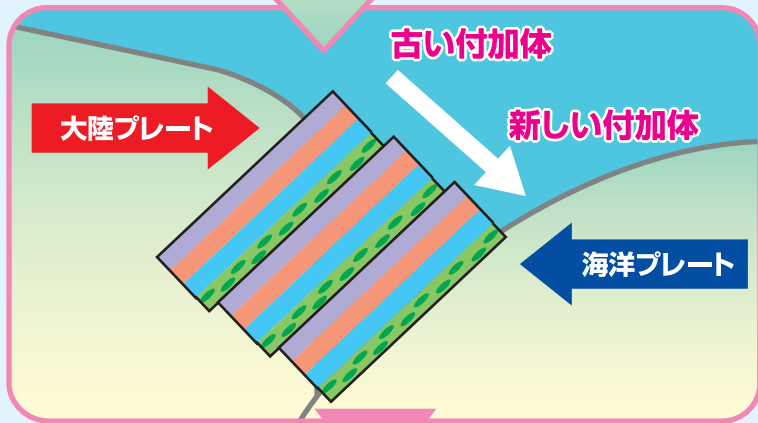
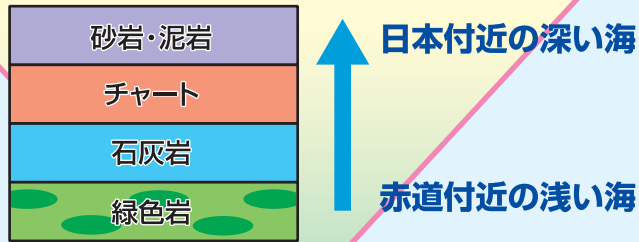
岩石: 石灰岩  
 植物: シナノコザクラ

岩石: 砂岩や泥岩  
 植物: 国立公園内の原生林

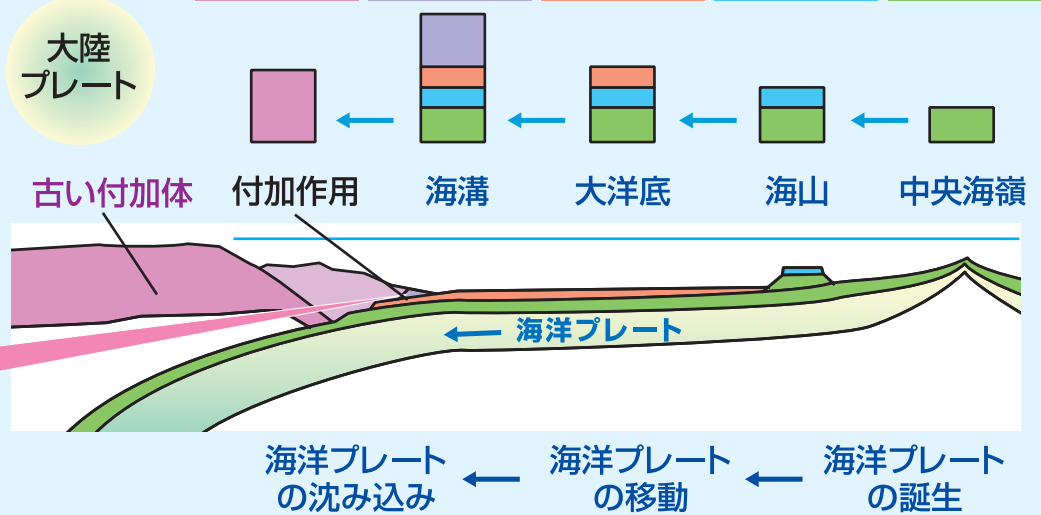
**GEOPARKS JAPAN**  
 ジオパーク

南アルプス(中央構造線エリア)  
**ジオパーク**

# 岩石ガイド ~南アルプスをつくる岩石~



- 付加体**  
沈み込み口で剥ぎ取られて大陸に底付け
- 砂岩・泥岩**  
大陸から海溝に流れ込んだ砂や泥
- チャート**  
放散虫の石英質の殻が堆積
- 石灰岩**  
珊瑚礁や石灰質の殻をもつプランクトンの殻が堆積
- 玄武岩 (緑色岩)**  
中央海嶺で湧き出したマグマが固結



## 戸台の化石資料室(長谷公民館内)

戸台層より採集されたサンカクガイやアンモナイトの化石標本が展示されています。

**住所** 伊那市長谷溝口1188-1  
**TEL** 0265-98-2009  
**休館日** 土・日・祝日  
**入館料** 無料



## 道の駅 南アルプスむら長谷

南アルプスの麓で地元特産品や雑穀料理、焼きたてのパンはいかがですか？

**住所** 伊那市長谷非持1400  
**TEL** 0265-98-2955(代表)

## 南アルプス林道バス パノラマ伊那市

### 時刻表

仙流荘 → 北沢峠		北沢峠 → 仙流荘	
※ 6:05	7:00	※ 7:20	8:10
8:05	9:00	10:00	10:50
10:05	11:00	13:00	13:50
△12:45	13:40	△15:00	15:50
14:10	15:05	16:00	16:50

※は、土・日・祝日と7/16~8/31は毎日 △は、※以外

お問い合わせ先

伊那市営南アルプス林道バス営業所  
**TEL 0265-98-2821**  
 伊那市役所政策推進課  
**TEL 0265-78-4111**